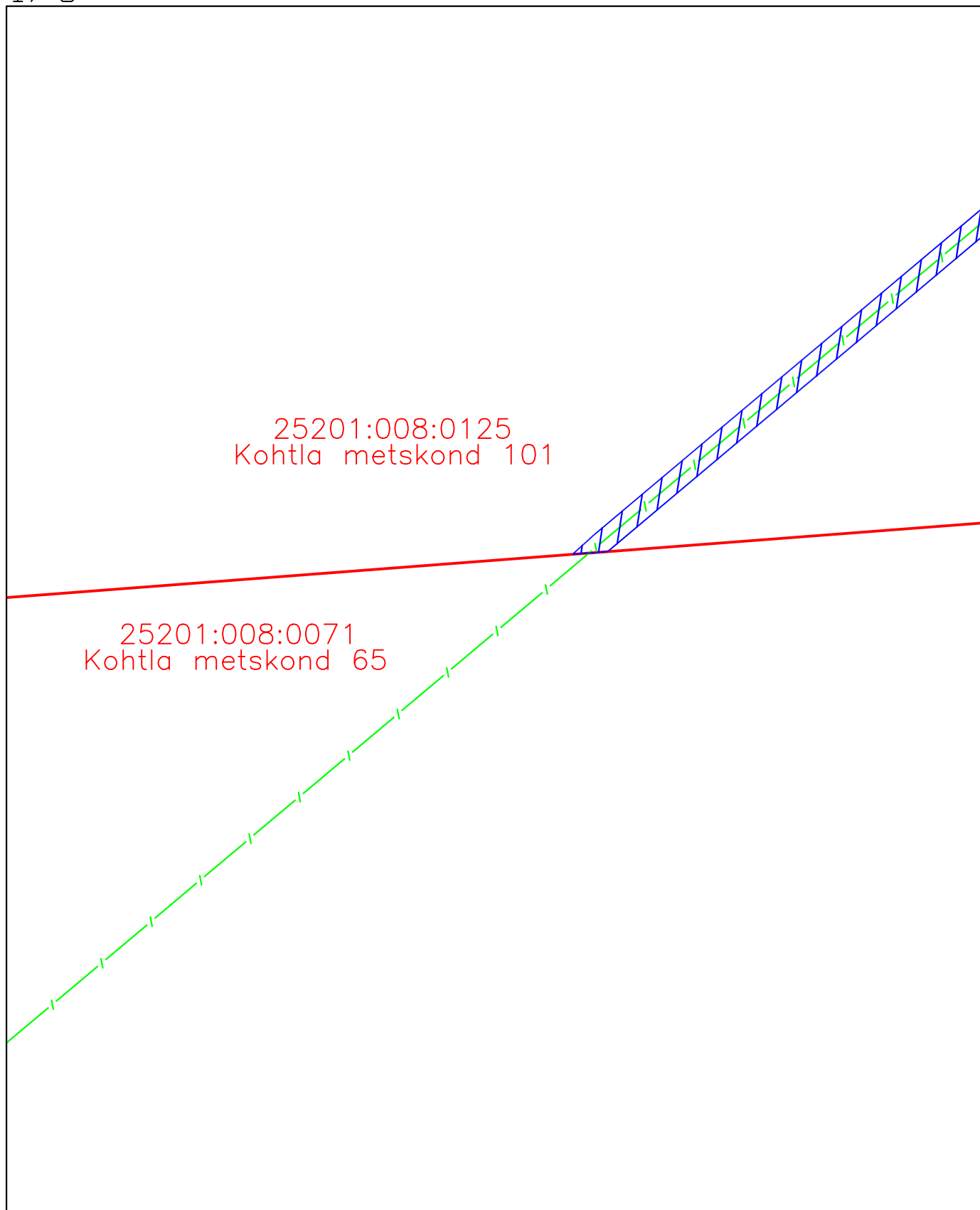







1/6








Möötkava: M 1:500
Koostaja: Kristjan Toro
Projekti nr: PF14334


— Lepingu objektiks oleva katastriüksuse piir
- - - Katastriüksuste piirid
- / - / - Projekteeritav sidemaatrass (Telia Eesti AS)
▨ Isikliku kasutusõiguse ala (775 m²)



 Lepingu objektiks oleva katastrirüksuse piir
 Katastrirüksuste piirid
 Projekteeritav sidemaatrass (Telia Eesti AS)
 Isikliku kasutusõiguse ala (775 m2)



	Lepingu objektiks oleva katastriüksuse piir
	Katastriüksuste piirid
	Projekteeritav sidemaatrass (Telia Eesti AS)
	Isikliku kasutusõiguse ala (775 m2)



Lepingu objektiks oleva katastriüksuse piir
 Katastriüksuste piirid
 Projekteeritav sidemaatrass (Telia Eesti AS)
 Isikliku kasutusõiguse ala (775 m2)

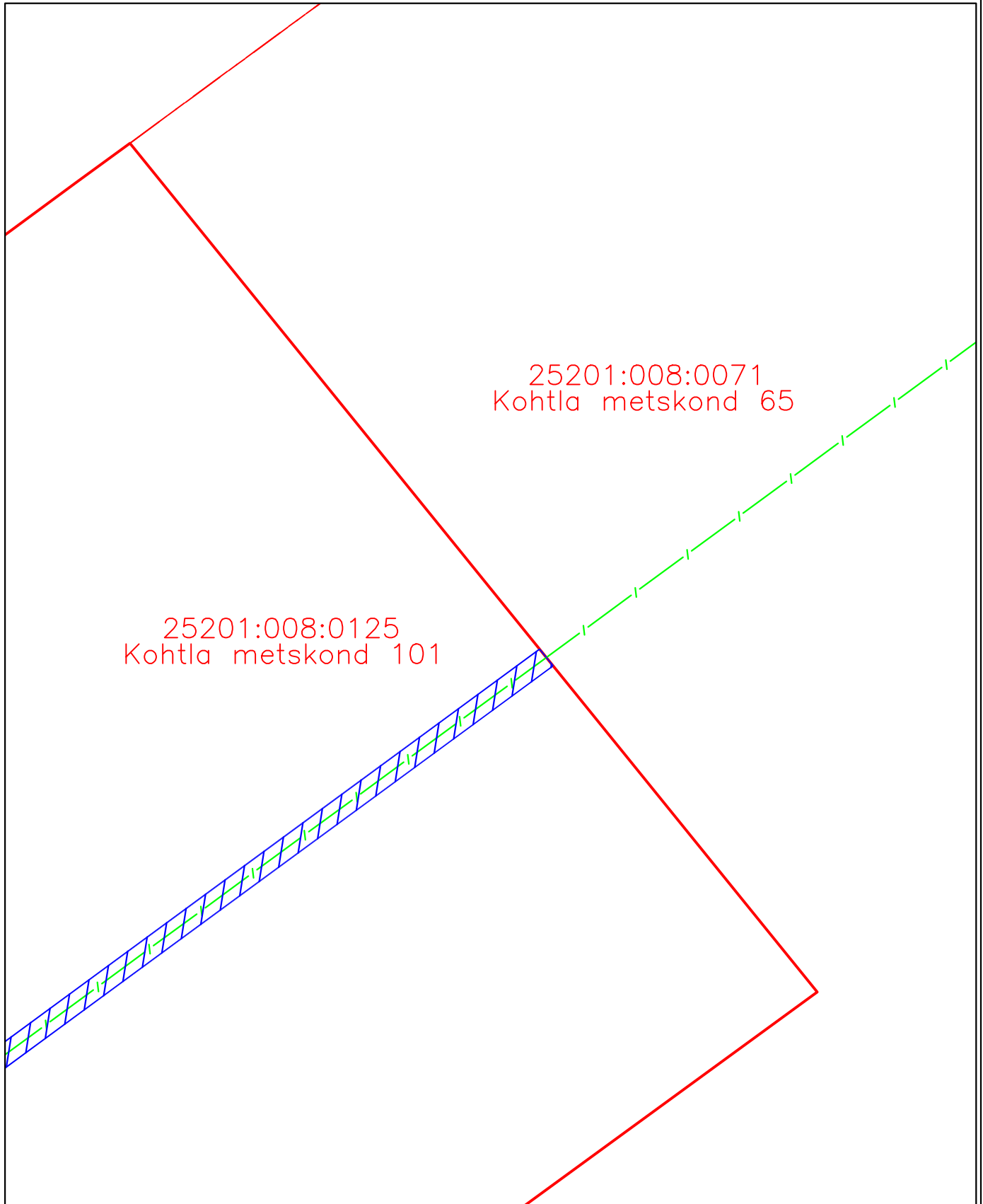
5/6

25201:008:0125
Kohtla metskond 101





Mõõtkava: M 1:500
Koostaja: Kristjan Toro
Projekti nr: PF14334

- Lepingu objektiks oleva katastriüksuse piir
- - - Katastriüksuste piirid
- / - / - / - Projekteeritav sidemaatrass (Telia Eesti AS)
- ▨ Isikliku kasutusõiguse ala (775 m²)

6/6



Möötkava: M 1:500
Koostaja: Kristjan Toro
Projekti nr: PF14334

-  Lepingu objektiks oleva katastriüksuse piir
-  Katastriüksuste piirid
-  Projekteeritav sidemaatrass (Telia Eesti AS)
-  Isikliku kasutusõiguse ala (775 m2)